

РЕСПУБЛИКА МОРДОВИЯ

АДМИНИСТРАЦИЯ АРДАТОВСКОГО МУНИЦИПАЛЬНОГО РАЙОНА

ПОСТАНОВЛЕНИЕ

« 04 » июня 2024 г.

г. Ардатов

№ 562

Об установлении публичного сервитута
для использования земель и земельных
участков в целях эксплуатации линейного
объекта системы газоснабжения местного значения
«Подземный газопровод среднего давления $P_{раб}=3$ кгс/см²
и надземный газопровод низкого давления $P_{раб}=0,03$ кгс/см²
с установкой дополнительного ГРПШ 07-2у1
по ул. Заводская в пос.Тургенево Ардатовского района»

В соответствии с главой V.7 Земельного кодекса Российской Федерации от 25 октября 2001 года №136-ФЗ, Федеральными законами от 03 августа 2018 года №342-ФЗ «О внесении изменений в Градостроительный кодекс Российской Федерации и отдельные законодательные акты Российской Федерации», от 06 октября 2003 года №131-ФЗ «Об общих принципах организации местного самоуправления в Российской Федерации», от 25 октября 2001 года №137-ФЗ «О введении в действие Земельного кодекса Российской Федерации», от 31 марта 1999 года № 69-ФЗ «О газоснабжении в Российской Федерации», руководствуясь Уставом Ардатовского муниципального района Республики Мордовия, на основании ходатайства общества с ограниченной ответственностью «ИНВЕСТ-ТРЕЙДХАУС» Администрация Ардатовского муниципального района,

ПОСТАНОВЛЯЕТ:

1. Установить публичный сервитут на срок 49 лет для использования земель и земельных участков в целях эксплуатации линейного объекта системы газоснабжения местного значения «Подземный газопровод среднего давления $P_{раб}=3$ кгс/см² и надземный газопровод низкого давления $P_{раб}=0,03$ кгс/см² с установкой дополнительного ГРПШ 07-2у1 по ул. Заводская в пос.Тургенево Ардатовского

района» (далее соответственно - публичный сервитут, инженерное сооружение), по перечню и в границах согласно приложениям №1 и №2; следующие сроки и график ремонтно-эксплуатационных работ по обслуживанию инженерного сооружения (при необходимости): ежегодно с 1 января по 31 декабря.

2. ООО «ИНВЕСТ-ТРЕЙДХАУС» руководствоваться постановлением Правительства РФ от 20 ноября 2000 года №878 «Об утверждении Правил охраны газораспределительных сетей».

3. Публичный сервитут считается установленным со дня внесения сведений о нем в Единый государственный реестр недвижимости.

4. Установить ограничения в использовании земельных участков, в отношении которых установлен публичный сервитут, в соответствии с Постановлением Правительства Российской Федерации «Об утверждении правил охраны газораспределительных сетей» от 20 ноября 2000 г. №878.

5. ООО «ИНВЕСТ-ТРЕЙДХАУС» привести земельные участки, указанные в приложении, в состояние, пригодное для их использования в соответствии с видом разрешенного использования, снести инженерное сооружение, размещенное на основании публичного сервитута, в срок, предусмотренный пунктом 8 статьи 39.50 Земельного кодекса Российской Федерации.

6. Начальнику отдела по управлению муниципальным имуществом и земельным отношениям администрации Ардатовского муниципального района Республики Мордовия Бутузову Д.Г. в течение 5 рабочих дней со дня принятия решения об установлении публичного сервитута осуществить мероприятия, в соответствии с пунктом 7 статьи 39.43 Земельного кодекса Российской Федерации.

Глава Ардатовского
муниципального района



А.Н. Антипов

Приложение №1
к постановлению администрации Ардатов-
ского муниципального района Республики
Мордовия
от « 04 » июня 2024 г. № 562

Перечень
земель и земельных участков, в отношении которых устанавливается
публичный сервитут и его границы

Кадастровый номер земельного участка	Адрес или иное описание местоположения земельного участка
13:01:0202015	Республика Мордовия, Ардатовский район
13:01:0202016	Республика Мордовия, Ардатовский район, р.п. Тургенево
13:01:0202016:130	Республика Мордовия, Ардатовский район, р.п. Тургенево
13:01:0202016:269	Республика Мордовия, Ардатовский район, р.п. Тургенево
13:01:0202016:270	Республика Мордовия, Ардатовский район, р.п. Тургенево
13:01:0202016:75	Республика Мордовия, Ардатовский район, р.п. Тургенево, ул. Заводская, дом 2
13:01:0202018	Республика Мордовия, Ардатовский район, р.п. Тургенево
13:01:0202018:188	Республика Мордовия, Ардатовский район, р.п. Тургенево
13:01:0202019	Республика Мордовия, Ардатовский район, р.п. Тургенево
13:01:0202019:107	Республика Мордовия, Ардатовский район, р.п. Тургенево
13:01:0202019:108	Республика Мордовия, Ардатовский район, р.п. Тургенево
13:01:0202019:109	Республика Мордовия, Ардатовский район, р.п. Тургенево
13:01:0202019:586	Республика Мордовия, Ардатовский район, р.п. Тургенево

Приложение №2
к постановлению администрации Ардатов-
ского муниципального района Республики
Мордовия
от «24» июня 2024 г. № 562



ОПИСАНИЕ МЕСТОПОЛОЖЕНИЯ ГРАНИЦ

публичный сервитут в отношении земель и земельных участков в целях эксплуатации линейного объекта системы газоснабжения местного значения «подземный газопровод среднего давления $P_{раб}=3$ кгс/см² и надземный газопровод низкого давления $P_{раб}=0,03$ кгс/см² с установкой дополнительного ГРПШ 07-2у1 по ул. Заводская в пос.Тургенево Ардатовского района»

(наименование объекта, местоположение границ которого описано)

Сведения об объекте

№ п/п	Характеристики объекта	Описание характеристик
1	2	3
1	Местоположение объекта	Республика Мордовия, м.р-н Ардатовский, г.п. Тургеневское, рп. Тургенево
2	Площадь объекта ± величина погрешности определения площади ($P \pm \Delta P$)	3637±21 кв.м
3	Иные характеристики объекта	публичный сервитут в отношении земель и земельных участков в целях эксплуатации линейного объекта системы газоснабжения местного значения «подземный газопровод среднего давления $P_{раб}=3$ кгс/см ² и надземный газопровод низкого давления $P_{раб}=0,03$ кгс/см ² с установкой дополнительного ГРПШ 07-2у1 по ул. Заводская в пос.Тургенево Ардатовского района» на срок 49 лет в пользу ООО "ИНВЕСТ-ТРЕЙДХАУС" (ИНН: 7716799274, ОГРН: 1157746640270)

ОПИСАНИЕ МЕСТОПОЛОЖЕНИЯ ГРАНИЦ					
1. Система координат <i>МСК-13, зона 1</i>					
публичный сервитут в отношении земель и земельных участков в целях эксплуатации линей					
2. Сведения о характеристиках газопровода: объект по значению «подземный газопровод среднего давления $P_{раб}=3 \text{ кгс/см}^2$ и наземный газопровод низкого давления $P_{раб}=0,05 \text{ кгс/см}^2$ с установкой дополнительного ГРПШ 07-2у1 по ул. Заводская в пос. Тургенево Ардатовского рай-					
Обозначение	Координаты, м	Масштаб	Средняя квадратическая погрешность по	Описание об-	
характерных точек границ	X	Y	ординат характерной точки	ложения характерной точки	значения точки на местности (при наличии)
	Сведения о местоположении границ объектов (наименование объекта, местоположения границ которого описано)				
	(M _t), м				

1	2	3	4	5	6
1	466820,53	1364209,02	Метод спутниковых геодезических измерений (определений)	0,10	—
2	466849,71	1364219,84	Метод спутниковых геодезических измерений (определений)	0,10	—
3	466930,95	1364332,35	Метод спутниковых геодезических измерений (определений)	0,10	—
4	466944,29	1364366,34	Метод спутниковых геодезических измерений (определений)	0,10	—
5	466947,16	1364480,06	Метод спутниковых геодезических измерений (определений)	0,10	—
6	466946,55	1364548,36	Метод спутниковых геодезических измерений (определений)	0,10	—
7	466940,69	1364691,76	Метод спутниковых геодезических измерений (определений)	0,10	—
8	466937,39	1364798,89	Метод спутниковых геодезических измерений (определений)	0,10	—
9	466943,98	1364815,56	Метод спутниковых геодезических измерений (определений)	0,10	—

ОПИСАНИЕ МЕСТОПОЛОЖЕНИЯ ГРАНИЦ

публичный сервитут в отношении земель и земельных участков в целях эксплуатации линейного объекта системы газоснабжения местного значения «подземный газопровод среднего давления $P_{раб}=3$ кгс/см² и надземный газопровод низкого давления $P_{раб}=0,03$ кгс/см² с установкой дополнительного ГРПШ 07-2у1 по ул. Заводская в пос.Тургенево Ардатовского района»

(наименование объекта, местоположение границ которого описано)

Сведения о местоположении границ объекта

1	2	3	4	5	6
10	466924,44	1364823,33	Метод спутниковых геодезических измерений (определений)	0,10	—
11	466916,55	1364803,23	Метод спутниковых геодезических измерений (определений)	0,10	—
12	466932,44	1364797,09	Метод спутниковых геодезических измерений (определений)	0,10	—
13	466935,69	1364691,58	Метод спутниковых геодезических измерений (определений)	0,10	—
14	466941,55	1364548,24	Метод спутниковых геодезических измерений (определений)	0,10	—
15	466942,16	1364480,10	Метод спутниковых геодезических измерений (определений)	0,10	—
16	466939,31	1364367,34	Метод спутниковых геодезических измерений (определений)	0,10	—
17	466926,53	1364334,77	Метод спутниковых геодезических измерений (определений)	0,10	—
18	466846,55	1364224,01	Метод спутниковых геодезических измерений (определений)	0,10	—

ОПИСАНИЕ МЕСТОПОЛОЖЕНИЯ ГРАНИЦ

публичный сервитут в отношении земель и земельных участков в целях эксплуатации линейного объекта системы газоснабжения местного значения «подземный газопровод среднего давления $P_{раб}=3$ кгс/см² и надземный газопровод низкого давления $P_{раб}=0,03$ кгс/см² с установкой дополнительного ГРПШ 07-2у1 по ул. Заводская в пос.Тургенево Ардатовского района»

(наименование объекта, местоположение границ которого описано)

Сведения о местоположении границ объекта

1	2	3	4	5	6
19	466820,74	1364214,48	Метод спутниковых геодезических измерений (определений)	0,10	—
20	466820,71	1364214,49	Метод спутниковых геодезических измерений (определений)	0,10	—
21	466818,49	1364216,51	Метод спутниковых геодезических измерений (определений)	0,10	—
22	466815,71	1364213,44	Метод спутниковых геодезических измерений (определений)	0,10	—
1	466820,53	1364209,02	Метод спутниковых геодезических измерений (определений)	0,10	—

3. Сведения о характерных точках части (частей) границы объекта

Обозначение характерных точек части границы	Координаты, м		Метод определения координат характерной точки	Средняя квадратическая погрешность положения характерной точки (M_t), м	Описание обозначения точки на местности (при наличии)
	X	Y			
1	2	3	4	5	6
Часть № —					
—	—	—	—	—	—

ОПИСАНИЕ МЕСТОПОЛОЖЕНИЯ ГРАНИЦ

публичный сервитут в отношении земель и земельных участков в целях эксплуатации линейного объекта системы газоснабжения местного значения «подземный газопровод среднего давления $P_{раб}=3 \text{ кгс/см}^2$ и надземный газопровод низкого давления $P_{раб}=0,03 \text{ кгс/см}^2$ с установкой дополнительного ГРПШ 07-2у1 по ул. Заводская в пос.Тургенево Ардатовского района»

(наименование объекта, местоположение границ которого описано)

Сведения о местоположении измененных (уточненных) границ объекта

1. Система координат —

2. Сведения о характерных точках границ объекта

Обозначение характерных точек границ	Существующие координаты, м		Измененные (уточненные) координаты, м		Метод определения координат характерной точки	Средняя квадратическая погрешность положения характерной точки (M_t), м	Описание обозначения точки на местности (при наличии)
	X	Y	X	Y			
1	2	3	4	5	6	7	8
—	—	—	—	—	—	—	—

3. Сведения о характерных точках части (частей) границы объекта

Часть № —

Обозначение характерных точек границ	Существующие координаты, м		Измененные (уточненные) координаты, м		Метод определения координат характерной точки	Средняя квадратическая погрешность положения характерной точки (M_t), м	Описание обозначения точки на местности (при наличии)
	X	Y	X	Y			
1	2	3	4	5	6	7	8
—	—	—	—	—	—	—	—

ОПИСАНИЕ МЕСТОПОЛОЖЕНИЯ ГРАНИЦ

публичный сервитут в отношении земель и земельных участков в целях эксплуатации линейного объекта системы газоснабжения местного значения «подземный газопровод среднего давления $P_{раб}=3$ кгс/см² и надземный газопровод низкого давления $P_{раб}=0,03$ кгс/см² с установкой дополнительного ГРПШ 07-2у1 по ул. Заводская в пос.Тургенево Ардатовского района»

(наименование объекта, местоположение границ которого описано)

Схема границ публичного сервитута

Основной лист



Масштаб 1: 4000

Используемые условные знаки и обозначения:



— область выносного листа,

23

— номер выносного листа.

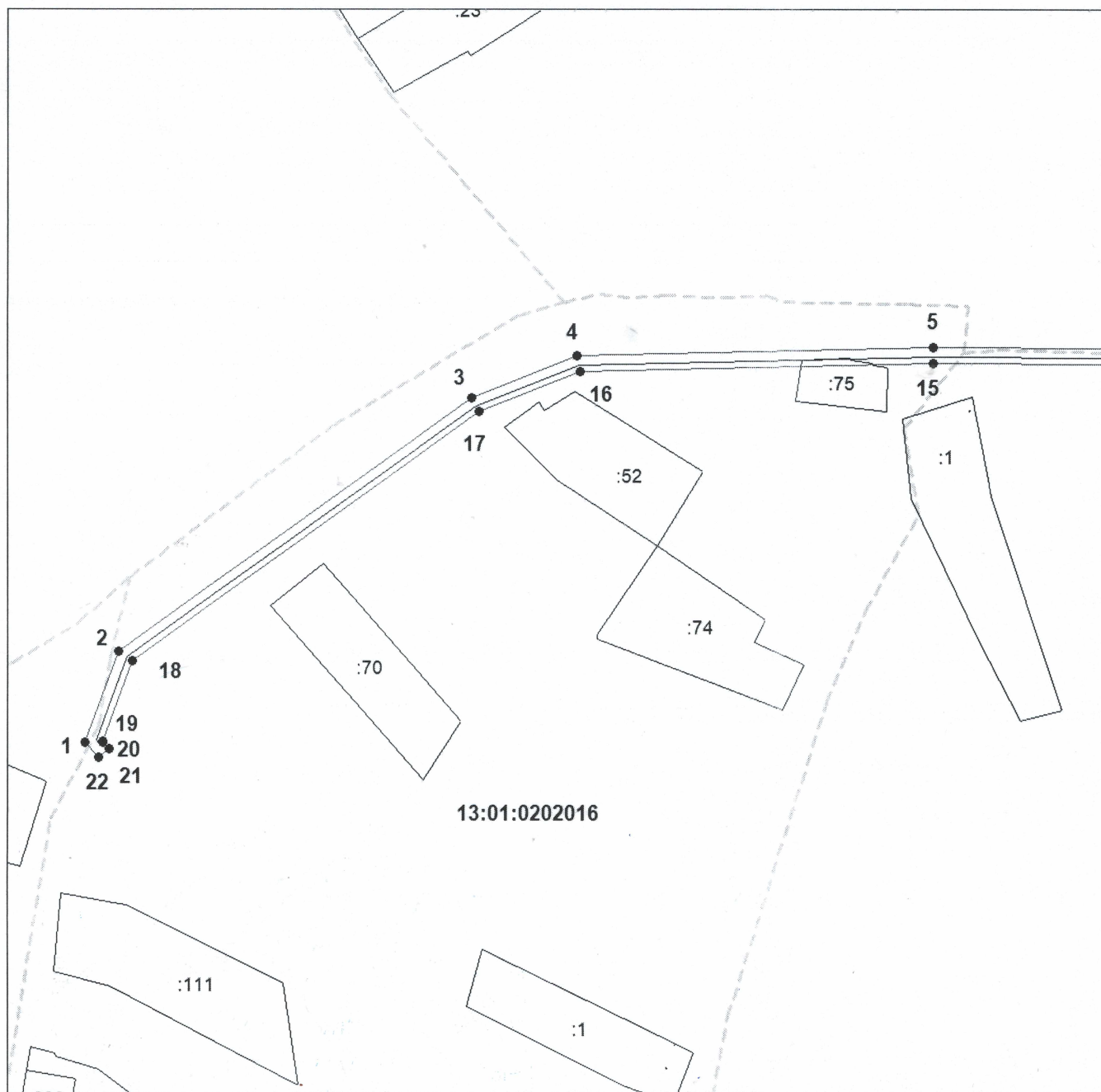
ОПИСАНИЕ МЕСТОПОЛОЖЕНИЯ ГРАНИЦ

публичный сервитут в отношении земель и земельных участков в целях эксплуатации линейного объекта системы газоснабжения местного значения «подземный газопровод среднего давления $P_{раб}=3$ кгс/см² и надземный газопровод низкого давления $P_{раб}=0,03$ кгс/см² с установкой дополнительного ГРПШ 07-2у1 по ул. Заводская в пос.Тургенево Ардатовского района»

(наименование объекта, местоположение границ которого описано)

Схема границ публичного сервитута

Выносной лист №1

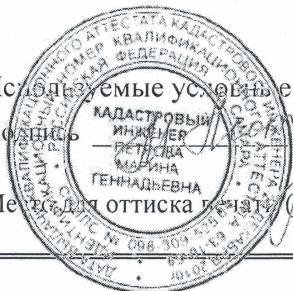


Масштаб 1:2000

Используемые условные знаки и обозначения приведены на отдельной странице в конце раздела.

Подпись *Петрова М. Г.* Дата 28 марта 2024 г.

Место для оттиска печати (при наличии) лица, составившего описание местоположения границ объекта




публичный сервитут в отношении земель и земельных участков в целях эксплуатации линейного объекта системы газоснабжения местного значения «подземный газопровод среднего давления $P_{\text{раб}}=3 \text{ кгс/см}^2$ и надземный газопровод низкого давления $P_{\text{раб}}=0,03 \text{ кгс/см}^2$ с установкой дополнительного ГРПШ 07-2у1 по ул. Заводская в пос.Тургенево Ардатовского района»








Схема границ публичного сервитута

[illegible]

Место для оттиска печати (при наличии) лица, составившего описание местоположения границ объекта



Используемые условные знаки и обозначения:

-  — граница публичного сервитута,
-  — газопровод,
-  — границы земельных участков,
-  — границы кадастровых кварталов,
-  — установленные границы административно-территориальных образований,
-  — границы населенных пунктов,
-  — характерная точка публичного сервитута.